

SZIVÁRVÁNY-SEBES-BARLANGRENDSZER

Térképrészletek

**Készült a Bükki Nemzeti Park Igazgatóság
megbízásából**

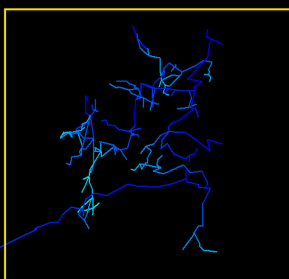
Országos barlangnyilvántartás

fotó: Berentés Ágnes, 2015

A SZIVÁRVÁNY-SEBES-BARLANGRENDSZER FELMÉRT ÉS MEGRAJZOLT SZAKASZAI

SEBES-BARLANG

ARIADNE KBE. 2009-2014.



VÁZLATOSAN FELMÉRT SZAKASZ
(légvonalbeli távolság kb. 440 méter)

B.A.B.E.S.Z. 2015.

SZIVÁRVÁNY-BARLANG



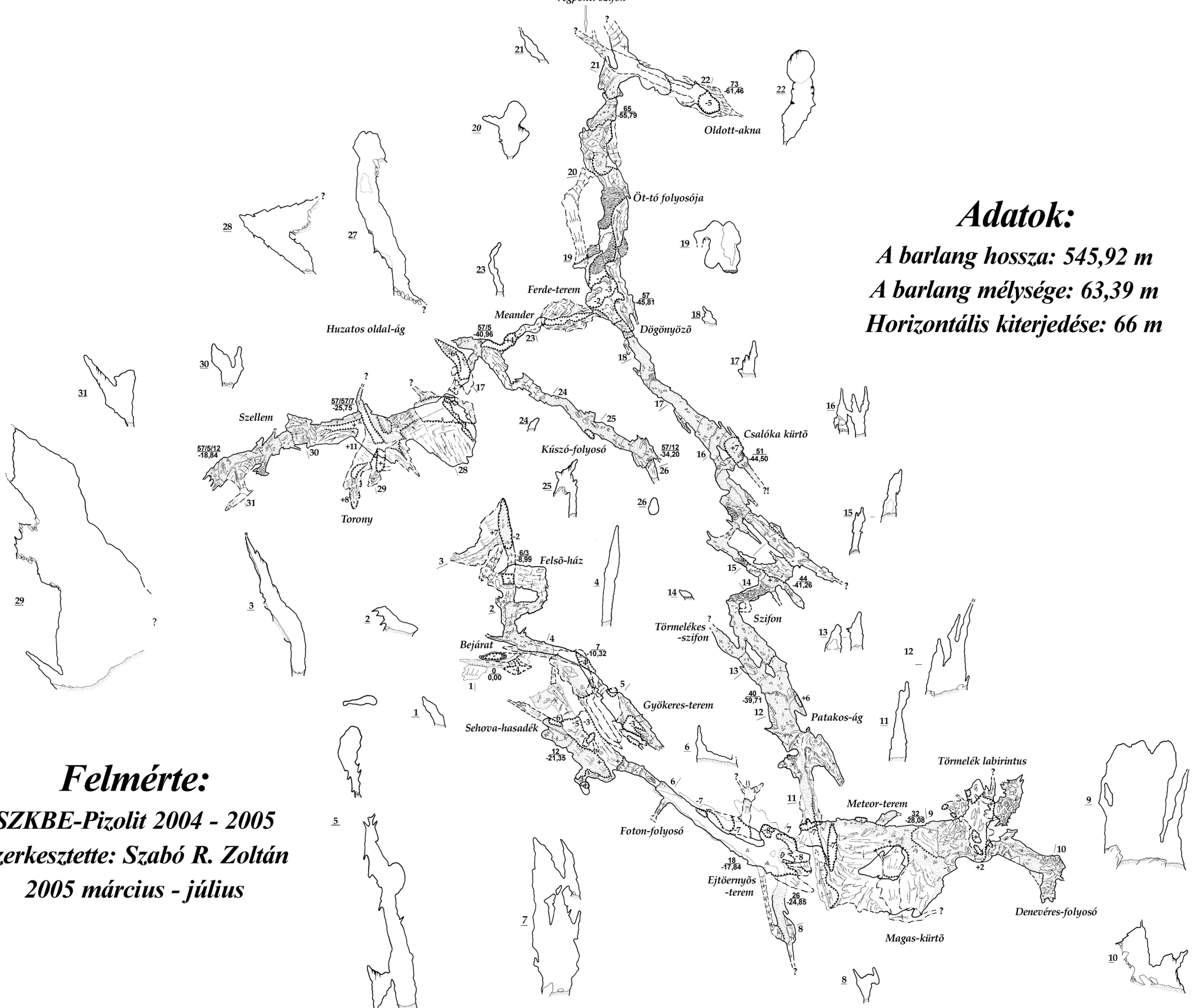
SZKBE-PIZOLIT 2005.



Szivárvány barlang

Alaprajz - keresztszelvény

Végponti szifon



Adatok:

A barlang hossza: 545,92 m
A barlang mélysége: 63,39 m
Horizontális kiterjedése: 66 m

Felmérte:

SZKBE-Pizolit 2004 - 2005

Szerkesztette: Szabó R. Zoltán

2005 március - július

Szivárvány barlang

5. lap

4. lap

3. lap

1. lap

2. lap

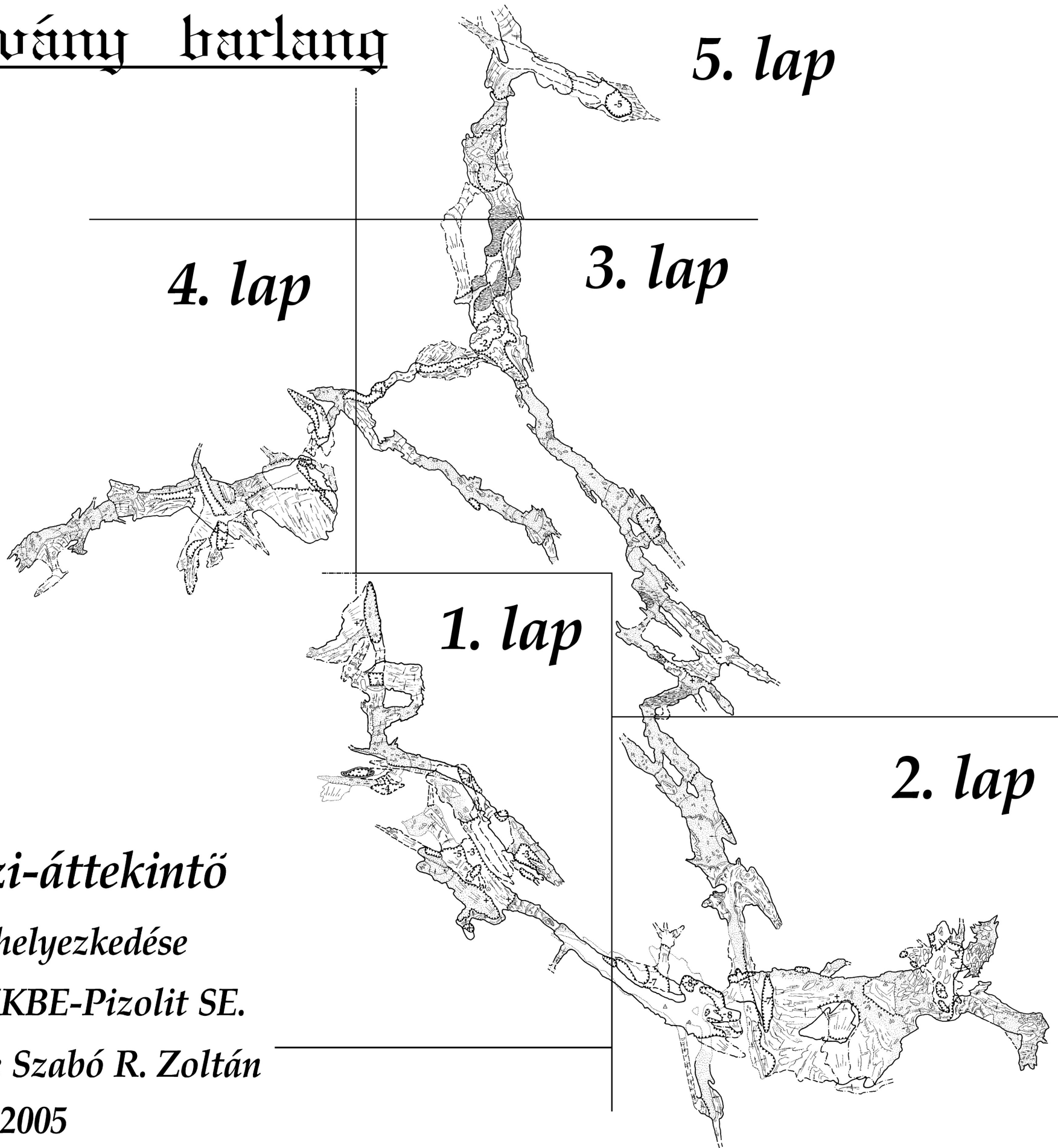
Alaprajzi-áttekintő

Lapok elhelyezkedése

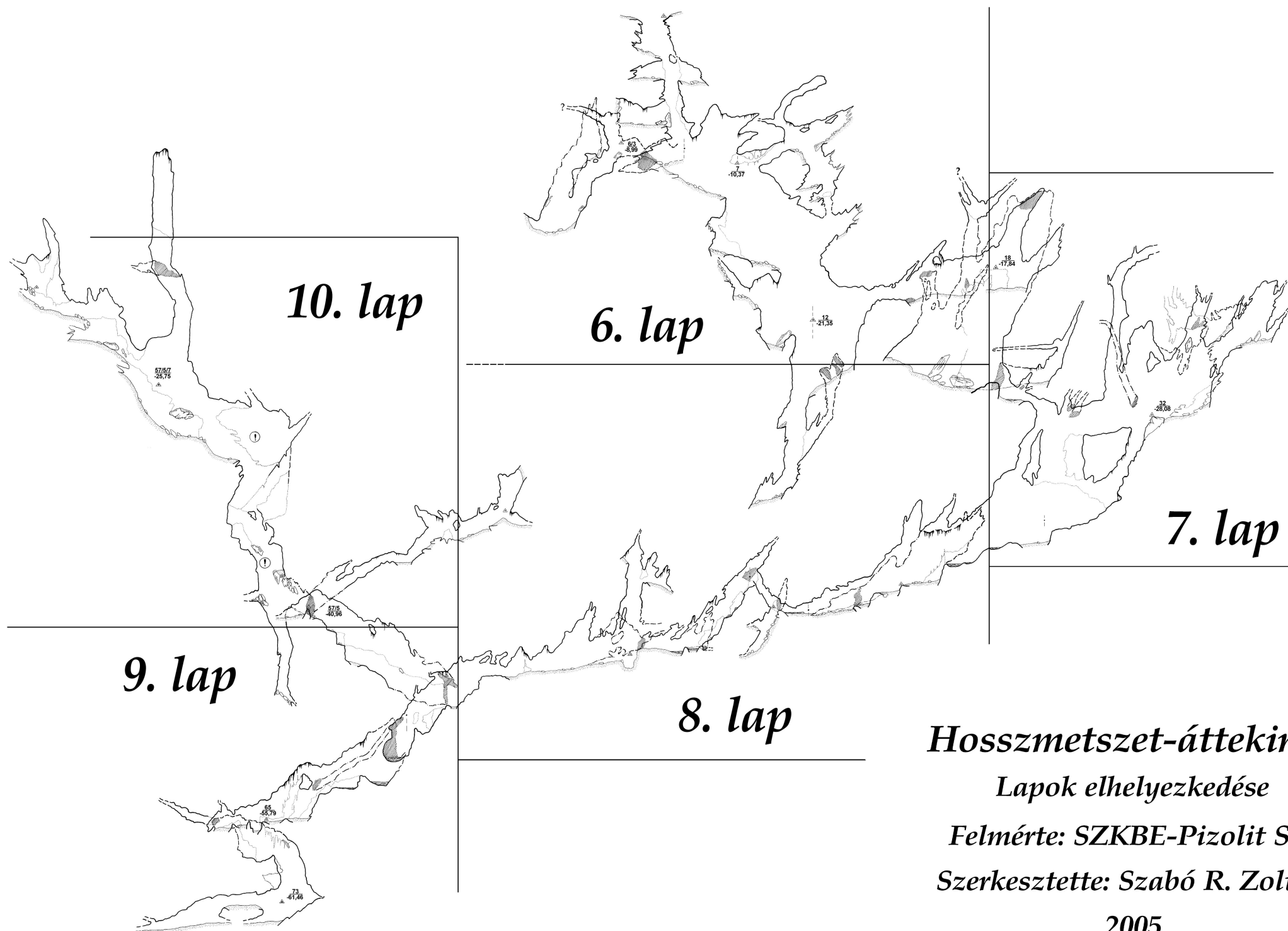
Felmérte: SZKBE-Pizolit SE.

Szerkesztette: Szabó R. Zoltán

2005



Szivárvány barlang



Hosszmetszet-áttekintő

Lapok elhelyezkedése

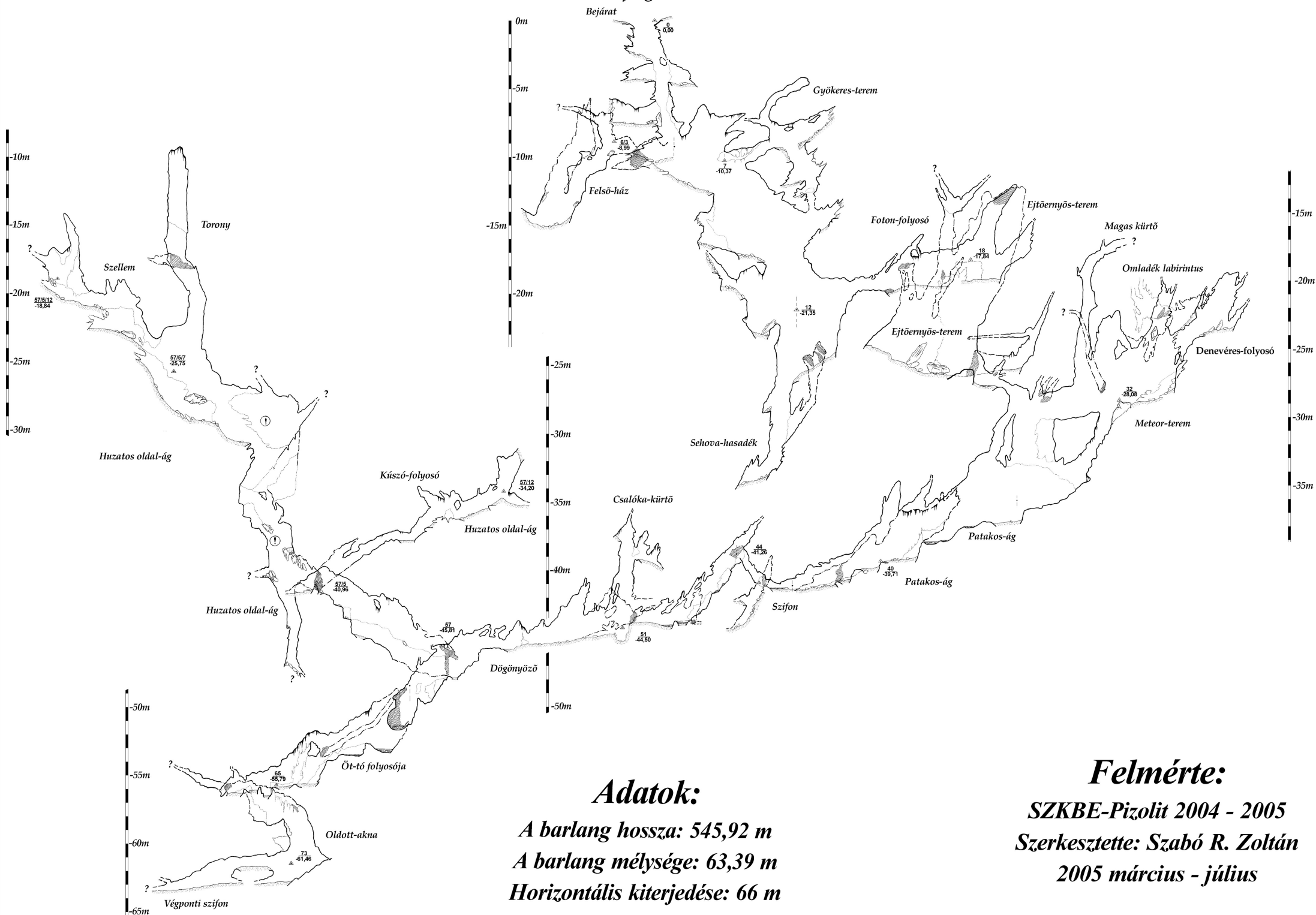
Felmérte: SZKBE-Pizolit SE.

Szerkesztette: Szabó R. Zoltán

2005

Szivárvány barlang

Vetített-kiforgatott hosszmetset



Adatok:

A barlang hossza: 545,92 m
A barlang mélysége: 63,39 m
Horizontális kiterjedése: 66 m

Felmérte:

SZKBE-Pizolit 2004 - 2005
Szerkesztette: Szabó R. Zoltán
2005 március - július

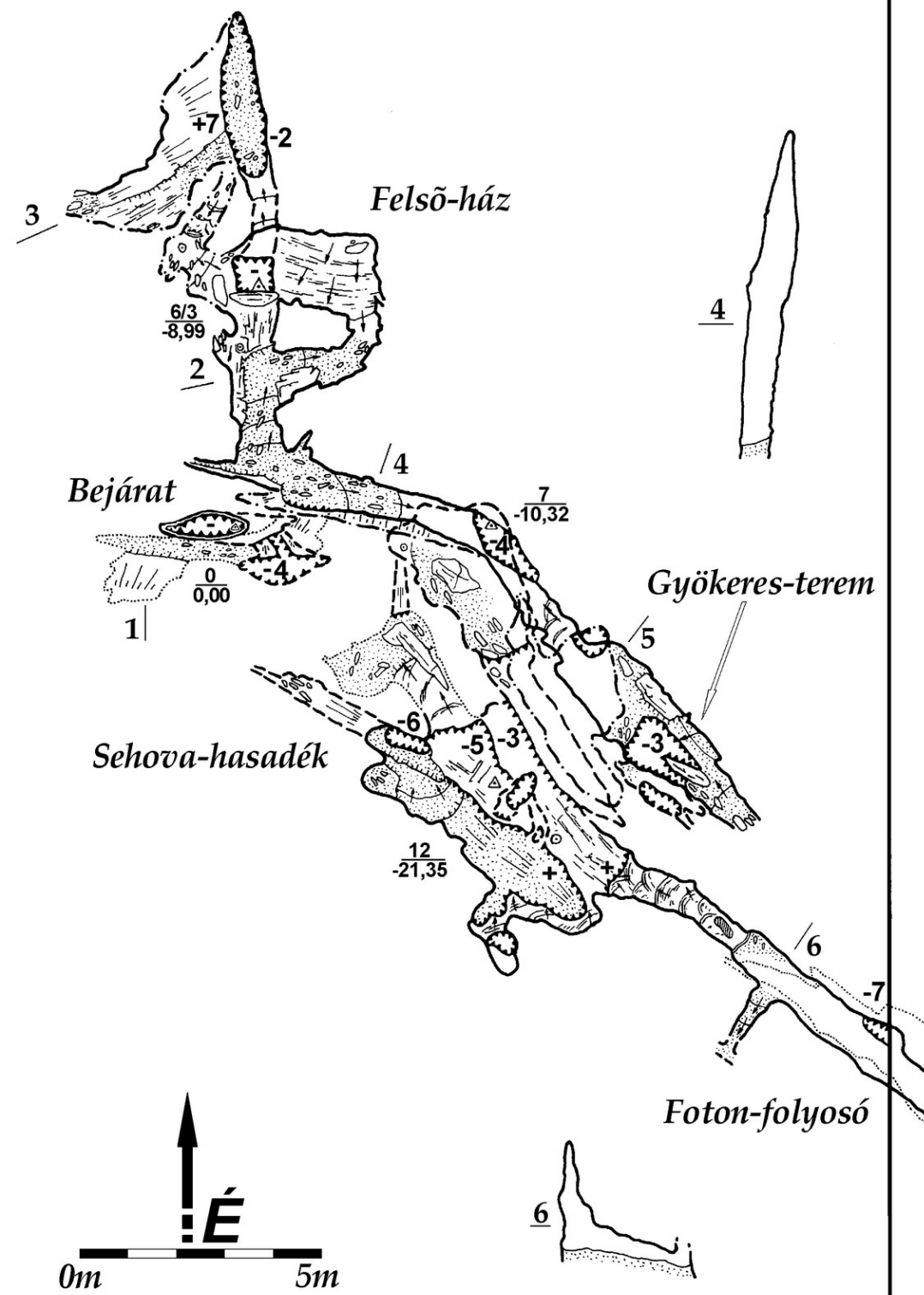

Szivárvány barlang

Alaprajz - keresztmetsvények

Felmérte: SZKBE - Pizolit

Szerkesztette: SzabóR. Zoltán

2005 Június -Szeptember



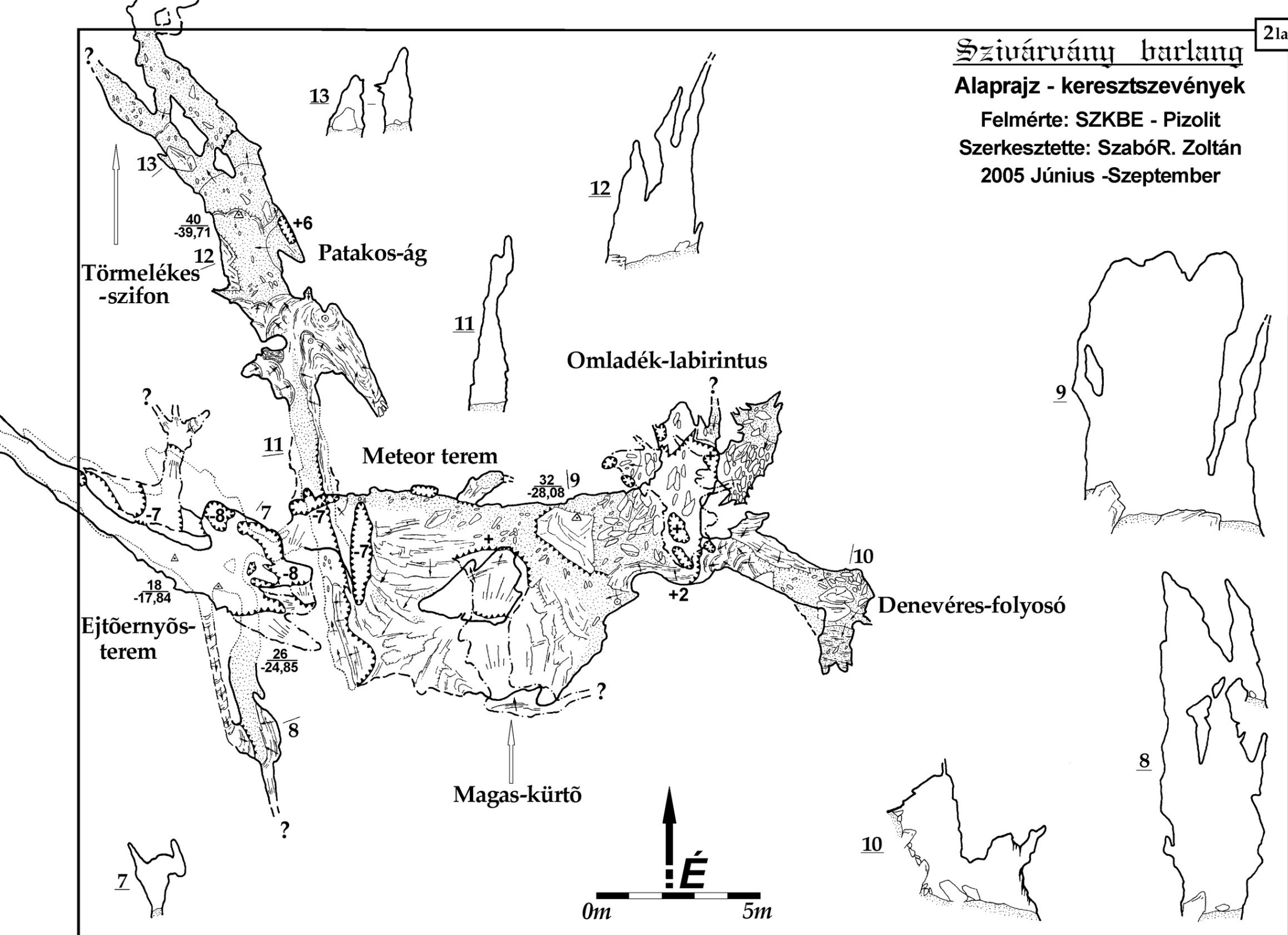
Szivárvány barlang

Alaprajz - keresztaszvények

Felmérte: SZKBE - Pizolit

Szerkesztette: SzabóR. Zoltán

2005 Június -Szeptember



Szivárvány barlang

Alaprajz - keresztaszvények

Felmérte: SZKBE - Pizolit

Szerkesztette: SzabóR. Zoltán

2005 Június -Szeptember

Öt-tó folyosója



19

23

Ferde-terem

3

57
45,81

Meander

23



Dögönyöző

18

17



24

17

Csalóka kiirtő

16



24

Kúszó-folyosó

25

57/12
34,20

16

+7

51
44,50

26

25



26

15



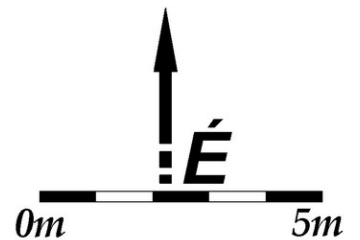
15

Szifon

14

44
41,26

14



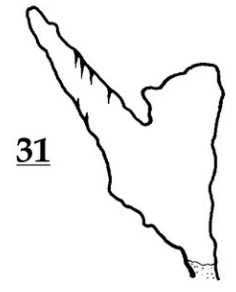
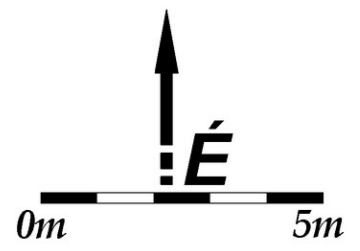
Szivárvány barlang

Alaprajz - kereszt szevények

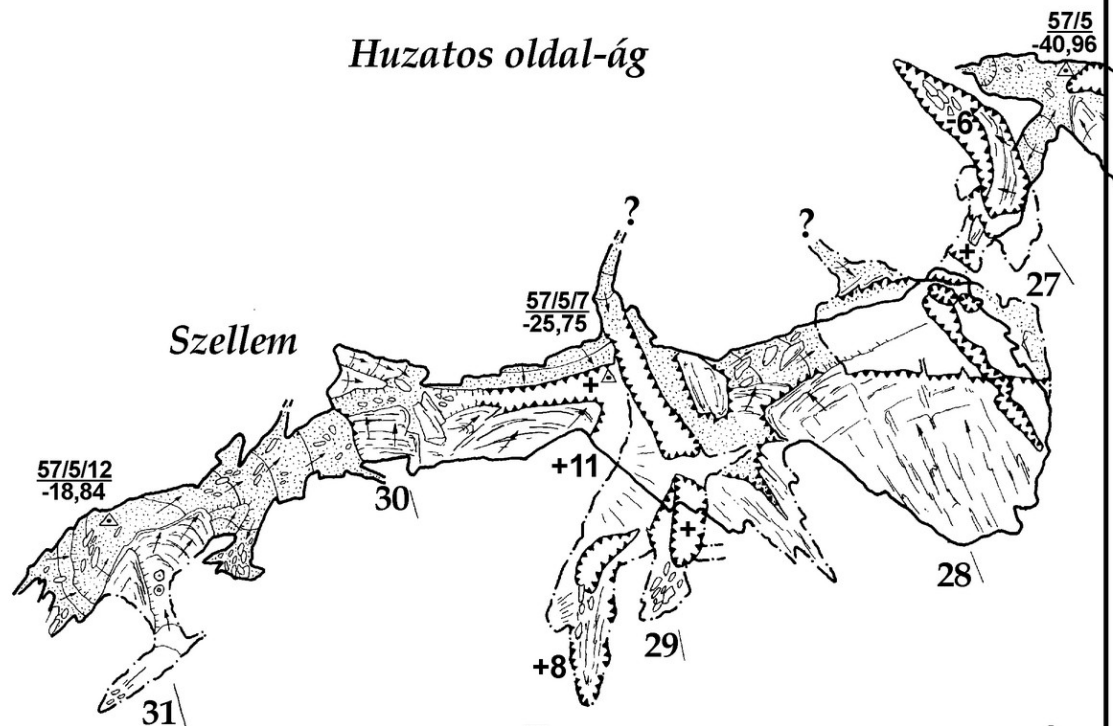
Felmérte: SZKBE - Pizolit

Szerkesztette: SzabóR. Zoltán

2005 Június -Szeptember

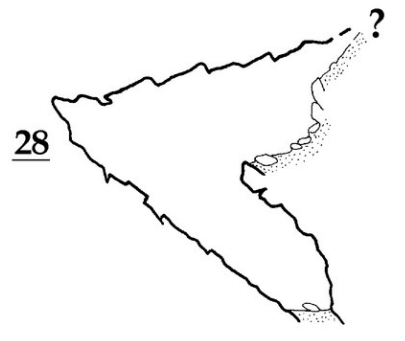
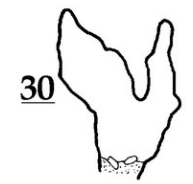
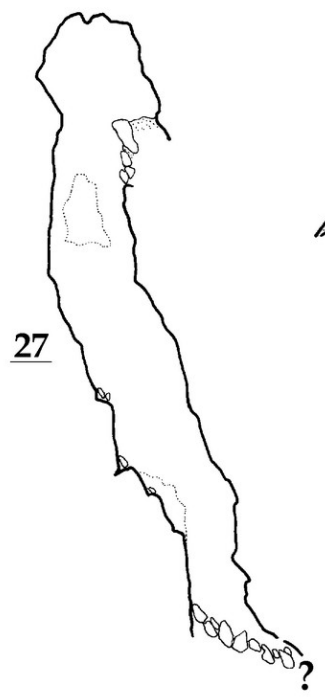
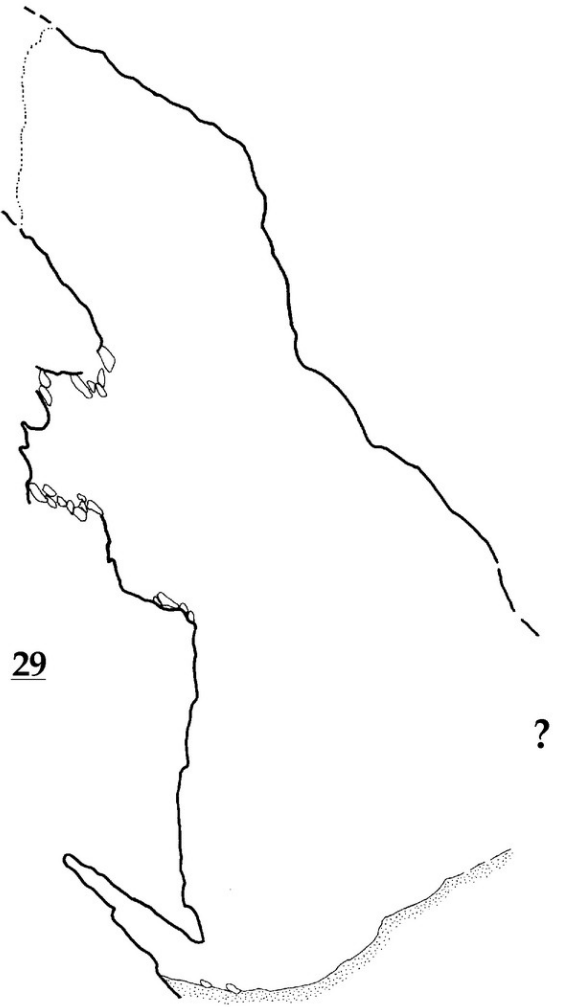


Huzatos oldal-ág



Szellem

Torony



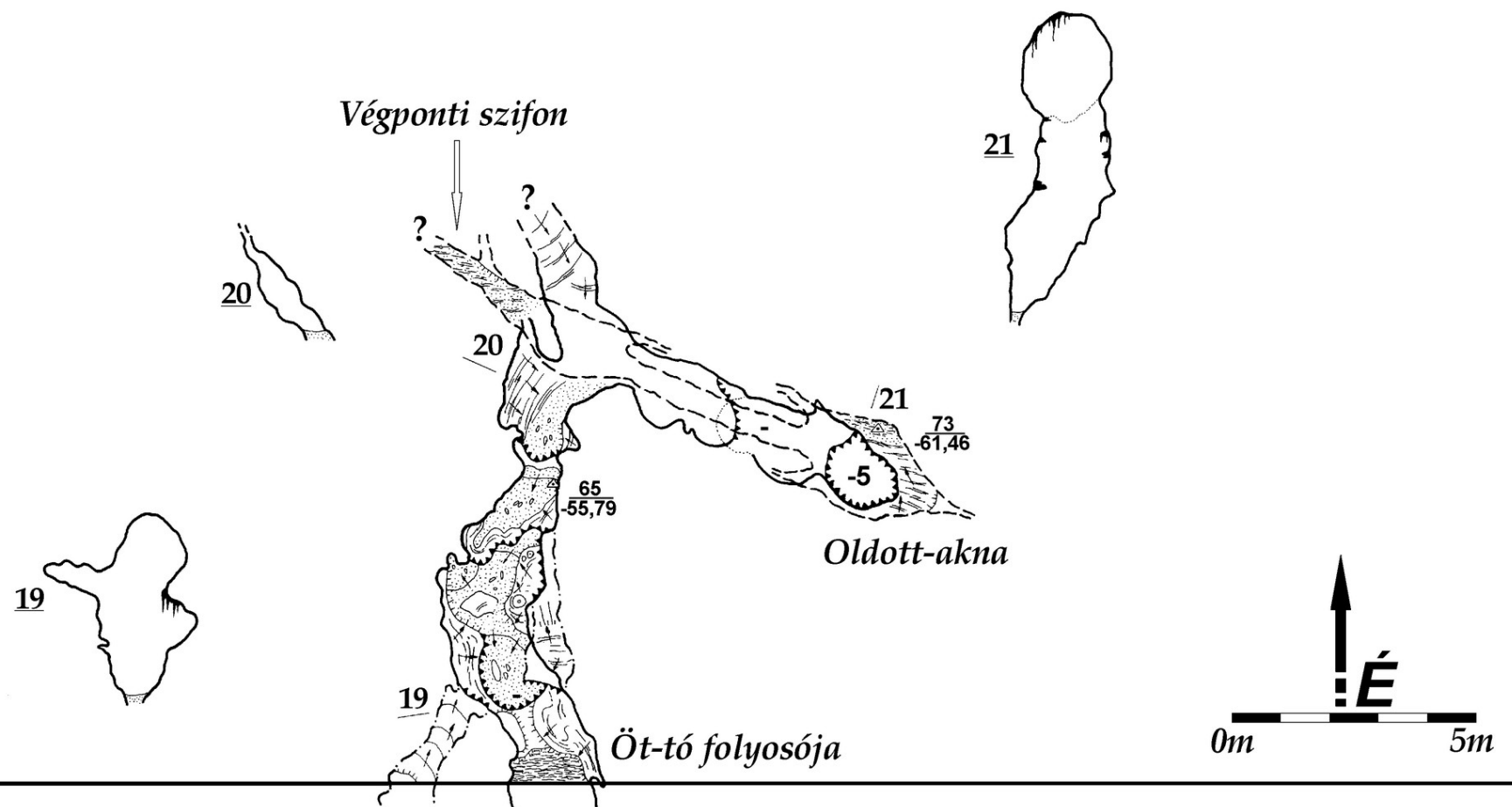
Szivárvány barlang

Alaprajz - keresztaszvények

Felmérte: SZKBE - Pizolit

Szerkesztette: SzabóR. Zoltán

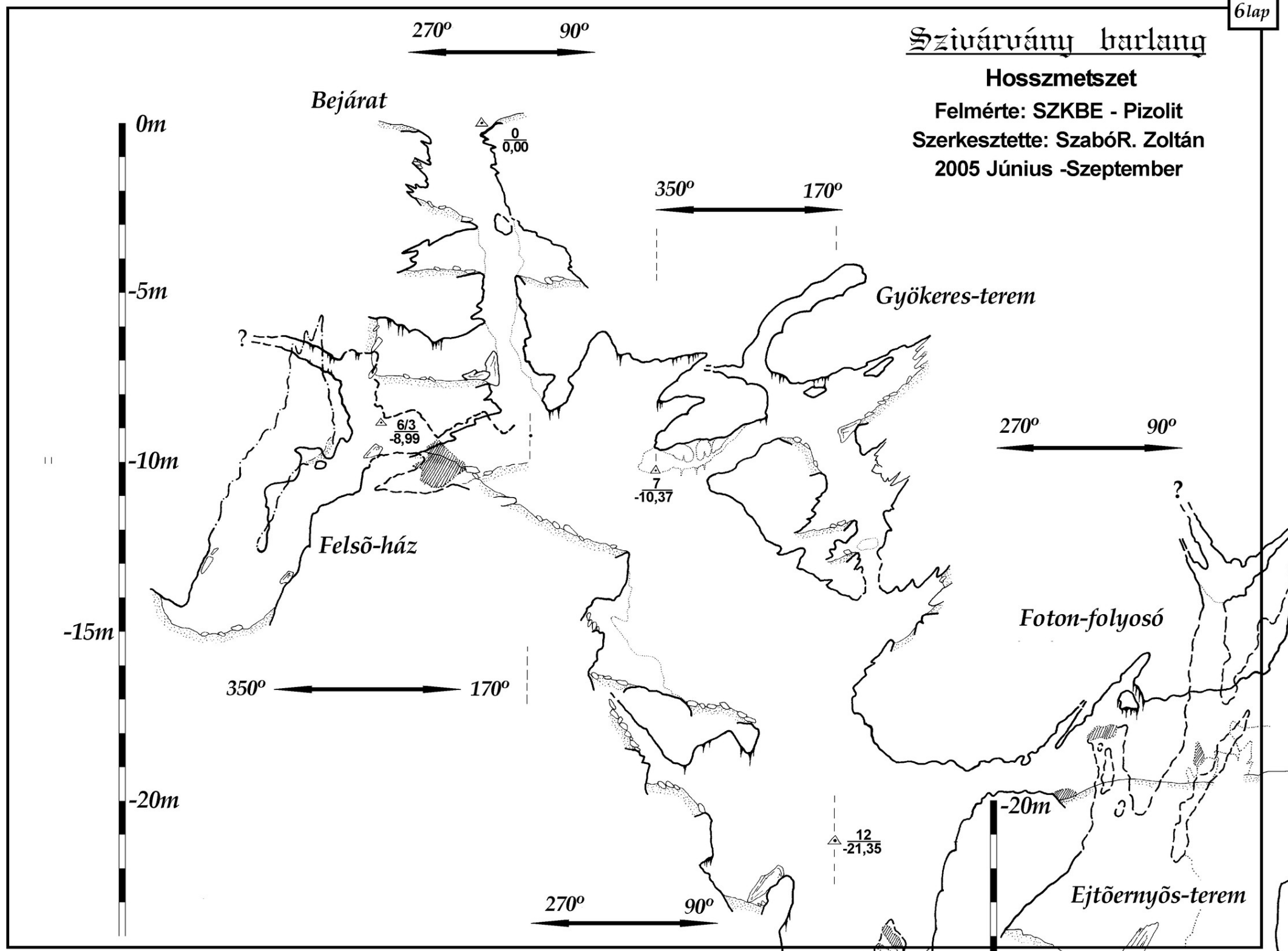
2005 Június -Szeptember

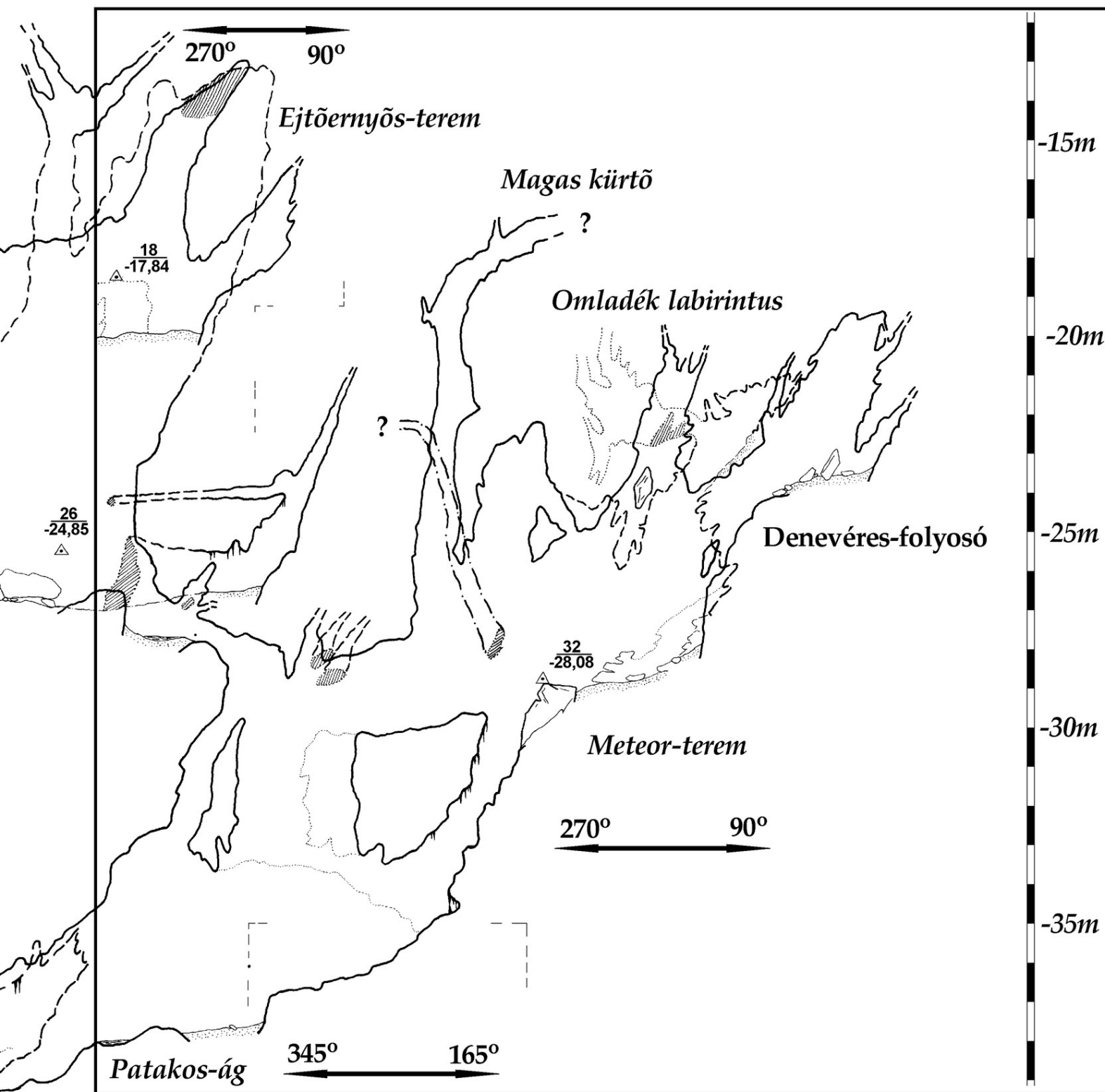


Szivárvány barlang

Hosszmetszet

Felmérte: SZKBE - Pizolit
Szerkesztette: SzabóR. Zoltán
2005 Június -Szeptember



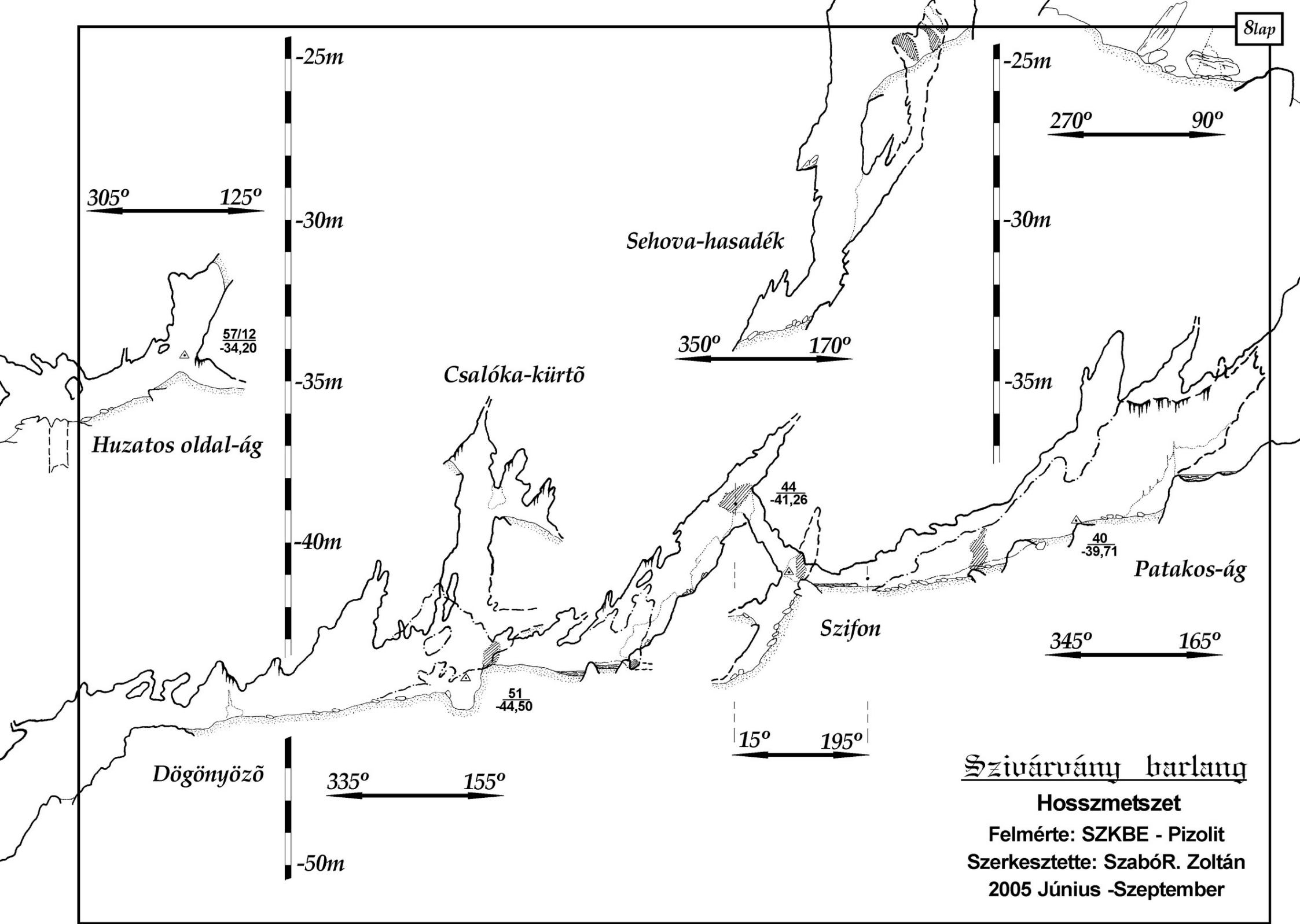


Szivárvány barlang

Hosszmetszet

Felmérte: SZKBE - Pizolit
Szerkesztette: SzabóR. Zoltán
2005 Június -Szeptember





Slap

-25m

-25m

305°

125°

270°

90°

-30m

-30m

Sehova-hasadék

350°

170°

-35m

-35m

Csalóka-kürtő

57/12
-34,20

Huzatos oldal-ág

44
-41,26

-40m

-40m

40
-39,71

Patakos-ág

Szifon

345°

165°

51
-44,50

15°

195°

Dögönyöző

335°

155°

-50m

Szivárvány barlang

Hosszmetszet

Felmérte: SZKBE - Pizolit

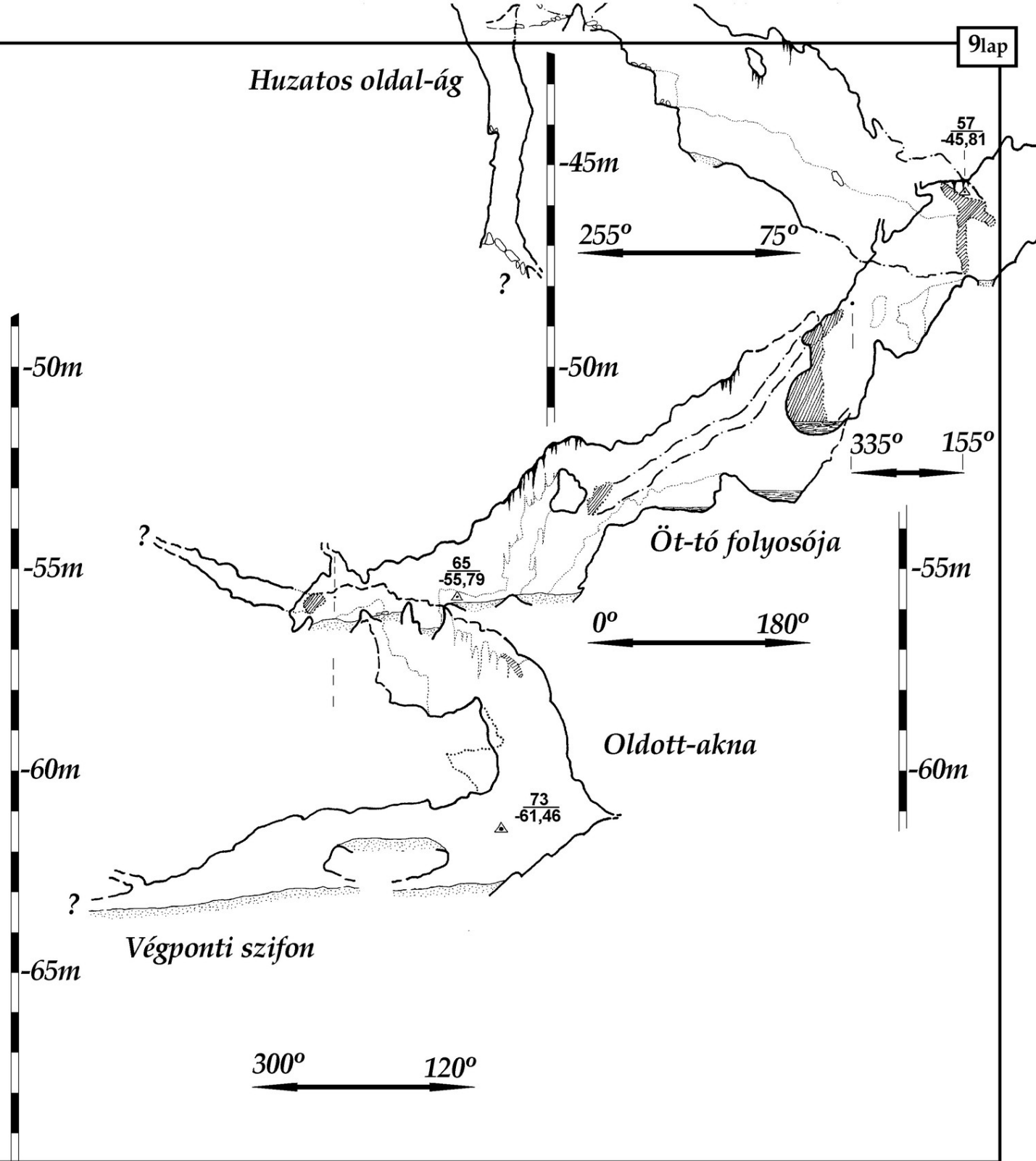
Szerkesztette: SzabóR. Zoltán

2005 Június -Szeptember

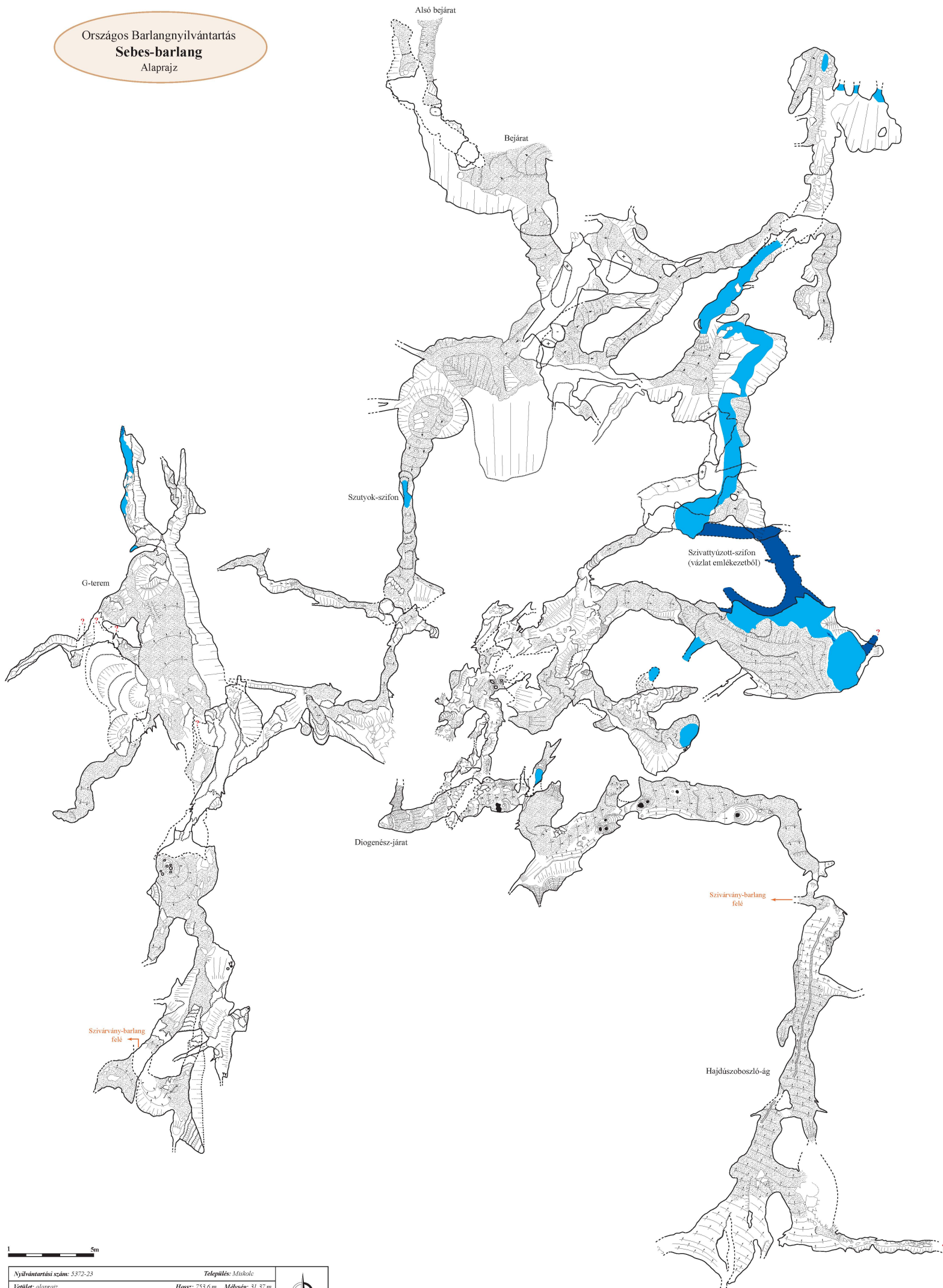
Szivárvány barlang

Hosszmetszet


Felmérte: SZKBE - Pizolit
Szerkesztette: SzabóR. Zoltán
2005 Június -Szeptember



Országos Barlangnyilvántartás
Sebes-barlang
 Alaprajz

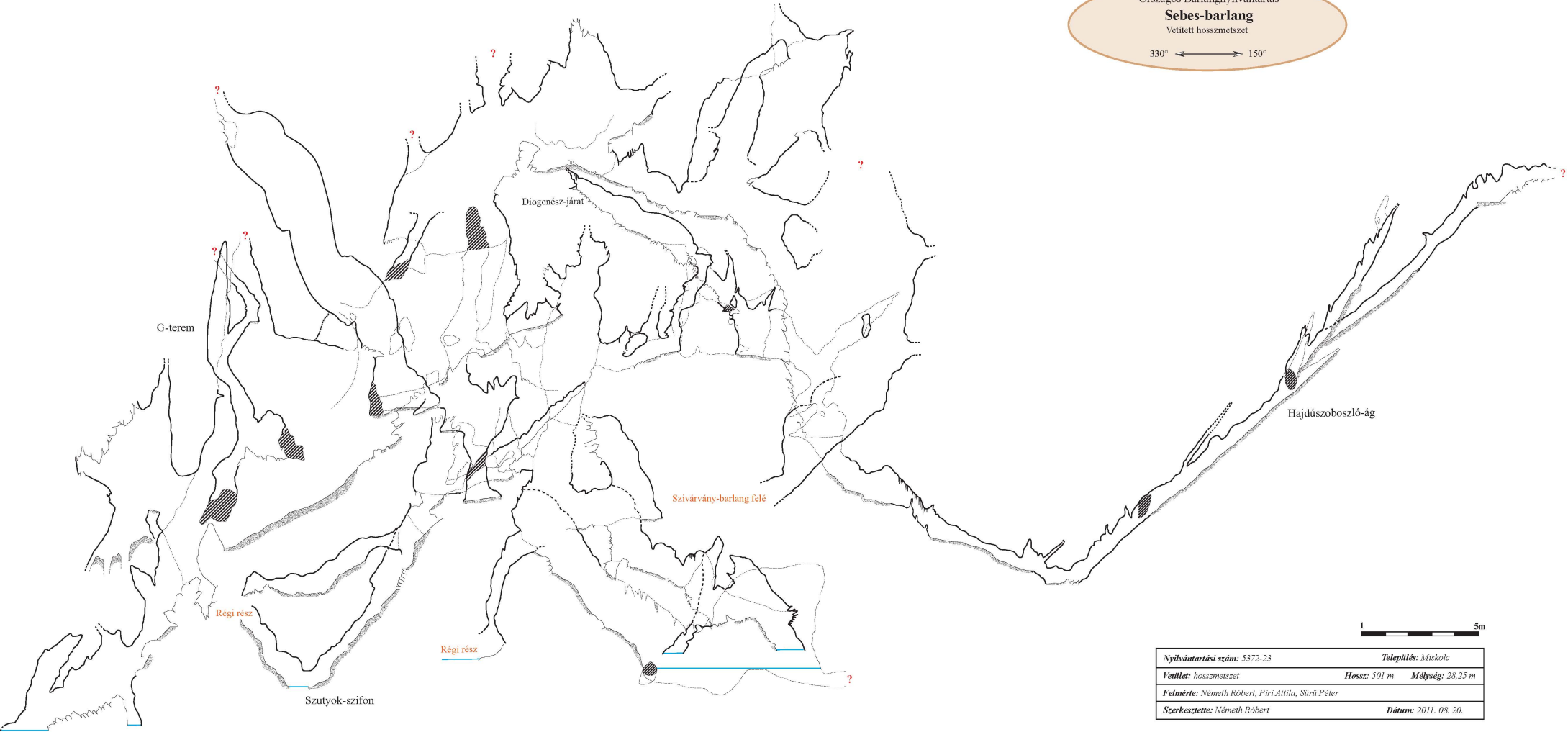


1 5m

Nyilvántartási szám: 5372-23	Település: Miskolc
Ventil: alaprajz	Hossz: 753,6 m Mélység: 31,37 m
Felmérte: ARADNE KBE, Kovács Jenő, Kovács Richárd, Németh Róbert, Firi Attila, Sírői Péter	
Szerkesztette: Kovács Richárd, Németh Róbert	

Országos Barlangnyilvántartás
Sebes-barlang
 Vetített hosszmetset

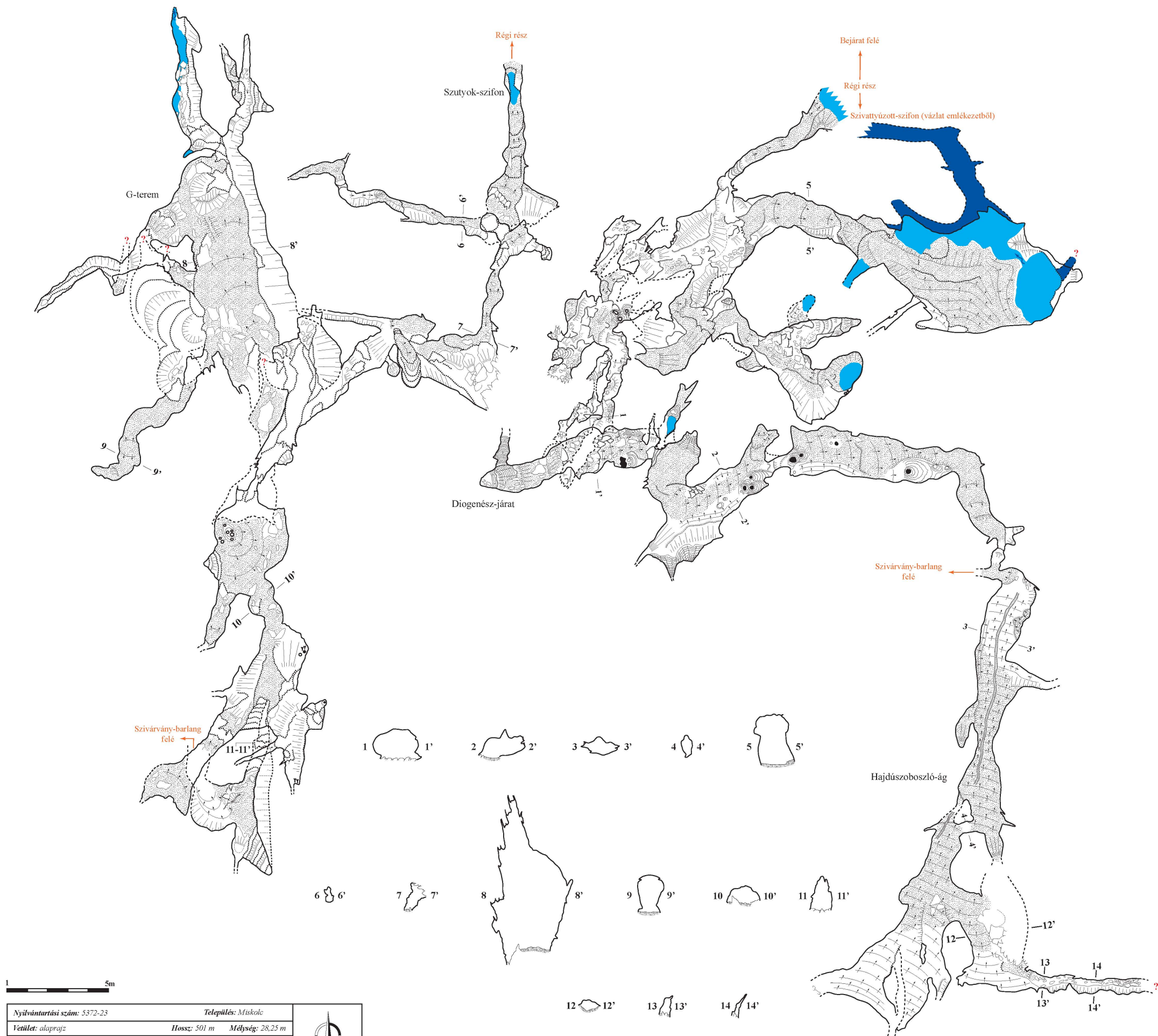
330° ← → 150°



Nyilvántartási szám: S372-23	Település: Miskolc
Vetület: hosszmetset	Hossz: 501 m Mélység: 28,25 m
Felmérte: Németh Róbert, Piri Attila, Süri Péter	
Szerkesztette: Németh Róbert	Dátum: 2011. 08. 20.

Sebes-barlang

Alaprajz



Nyilvántartási szám: 5372-23

Település: Miskolc

Vetület: alaprajz

Hossz: 501 m Mélység: 28,25 m

Felmérte: Németh Róbert, Piri Attila, Sűrű Péter

Szerkesztette: Németh Róbert

Dátum: 2010. 08. 15. - 2011. 08. 20

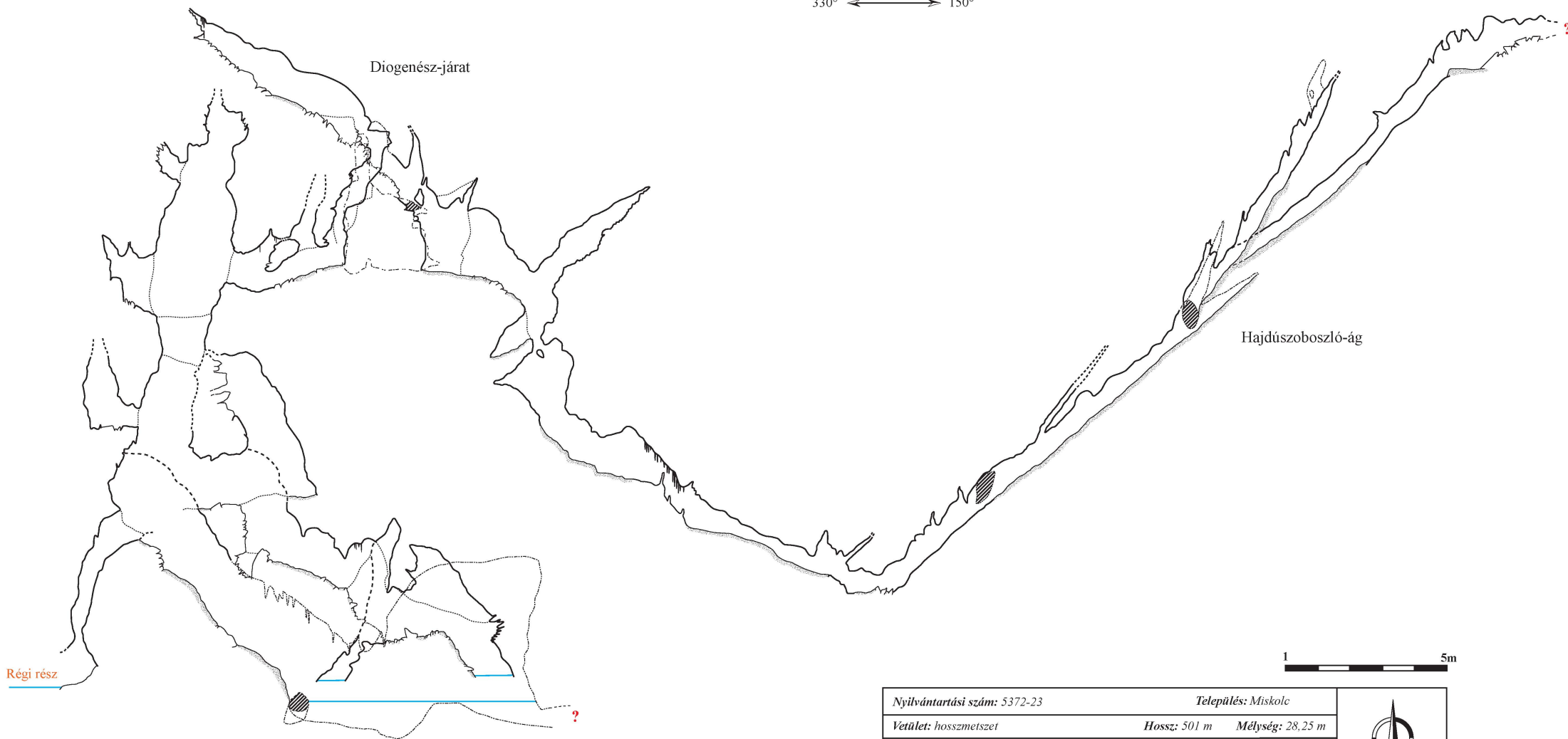


Országos Barlangnyilvántartás

Sebes-barlang

A Szivattyúzott-szifon mögötti részek vetített hosszmetsete

330° ← → 150°



Régi rész

Hajdúszoboszló-ág

Diogenész-járat



Nyilvántartási szám: 5372-23	Település: Miskolc
Vetület: hosszmetset	Hossz: 501 m Mélység: 28,25 m
Felmérte: Németh Róbert, Piri Attila, Sűrű Péter	
Szerkesztette: Németh Róbert	Dátum: 2010. 08. 15.



Szivárvány-Sebes-barlangrendszer
Alaprajz

Szerkesztette és Rajzolta:

Szabó R. Zoltán
2015.

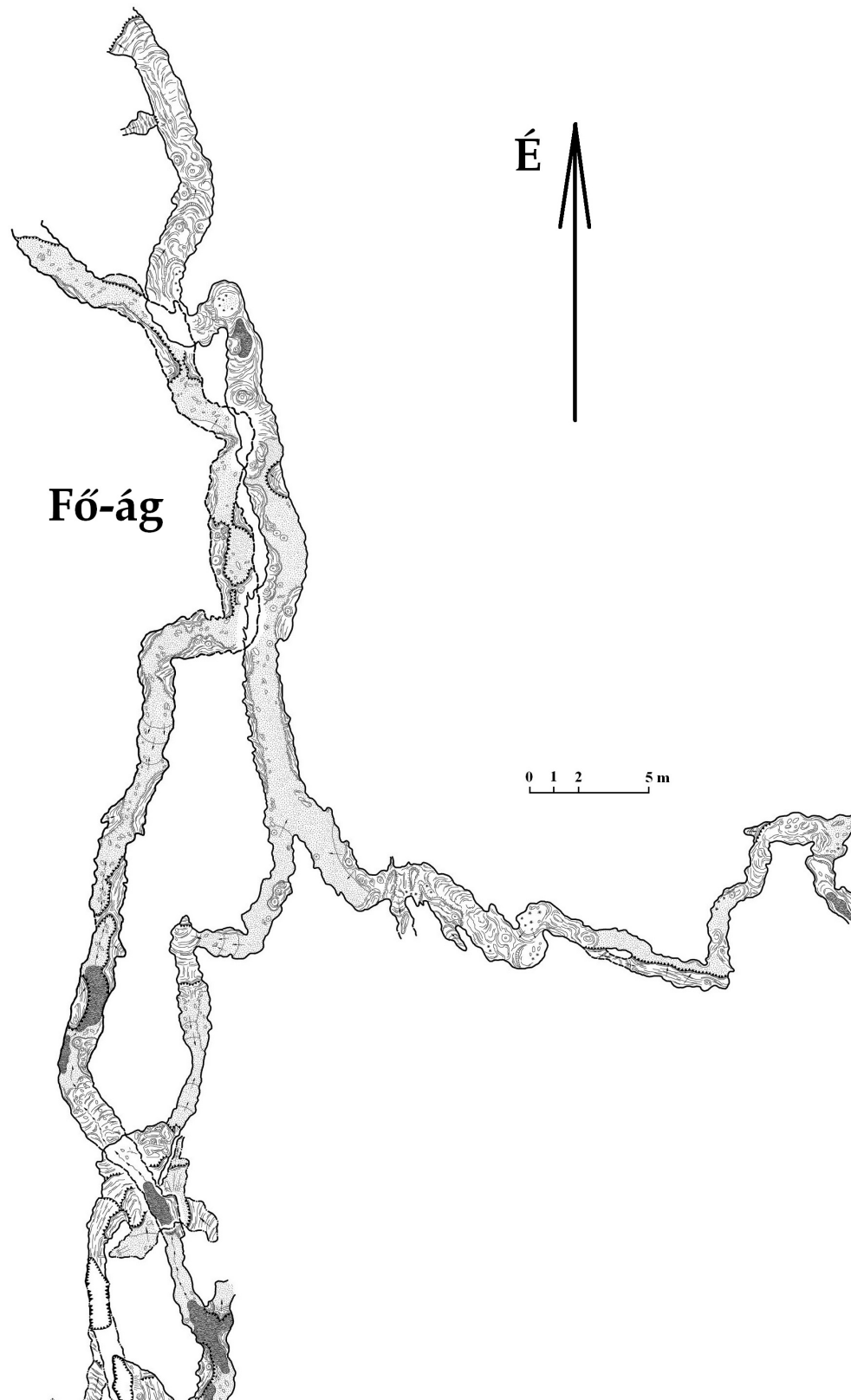
0 **20 m**



Szivárvány-Sebes-barlangrendszer Alaprajz

Szerkesztette és Rajzolta:

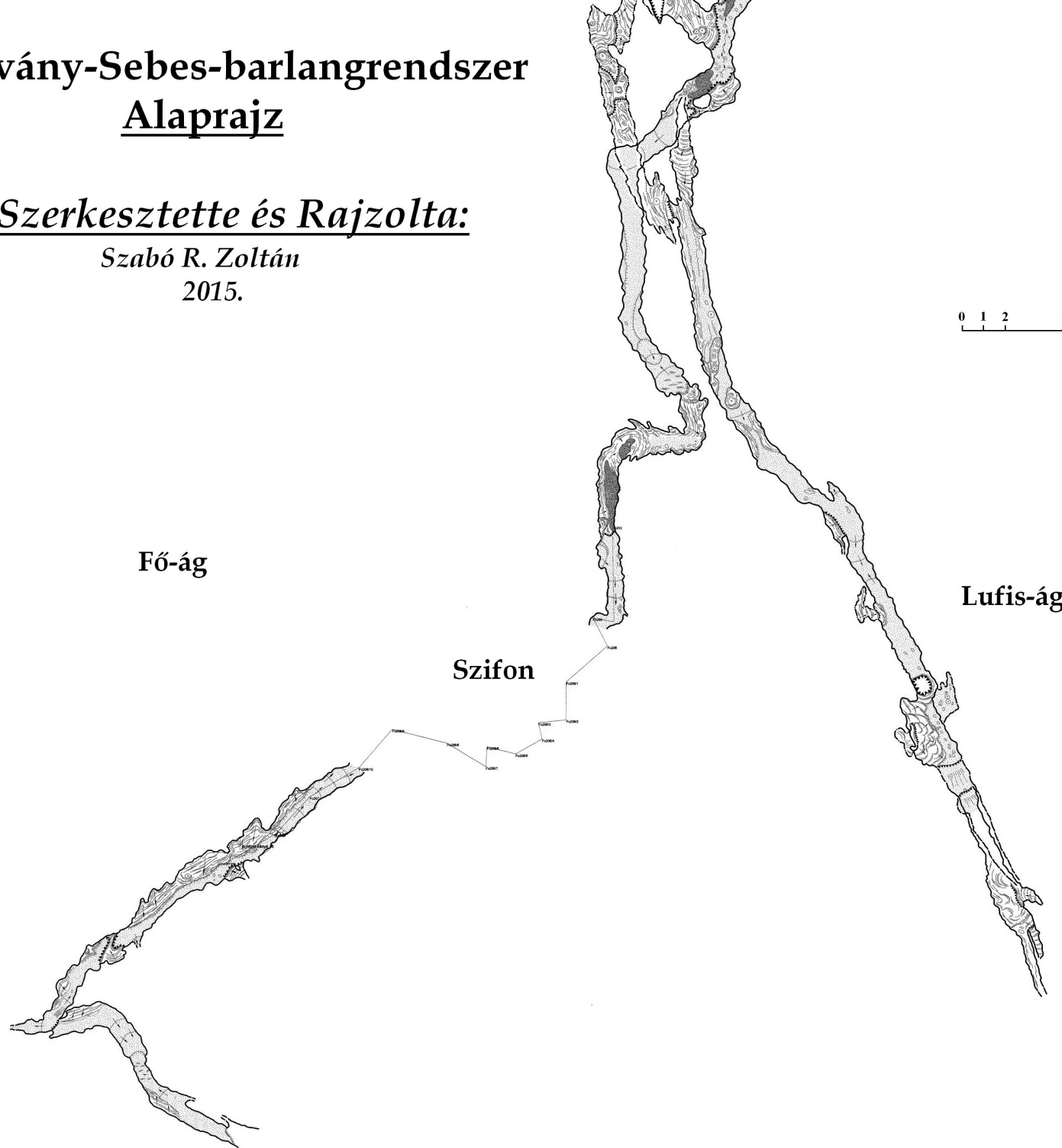
Szabó R. Zoltán
2015.



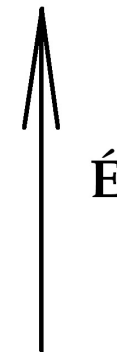
Szivárvány-Sebes-barlangrendszer Alaprajz

Szerkesztette és Rajzolta:

Szabó R. Zoltán
2015.



0 1 2 5 m



Szivárvány-Sebes-barlangrendszer Alaprajz

Szerkesztette és Rajzolta:

Szabó R. Zoltán

2015.

Fő-ág

Kovács Attila-terem

Lufis-ág

É

0 1 2 5 m

